



+ 224 850,00

+ 224 900,00

47 250,00

- 47 250,00

47 200,00

- 47 200,00

47 150,00

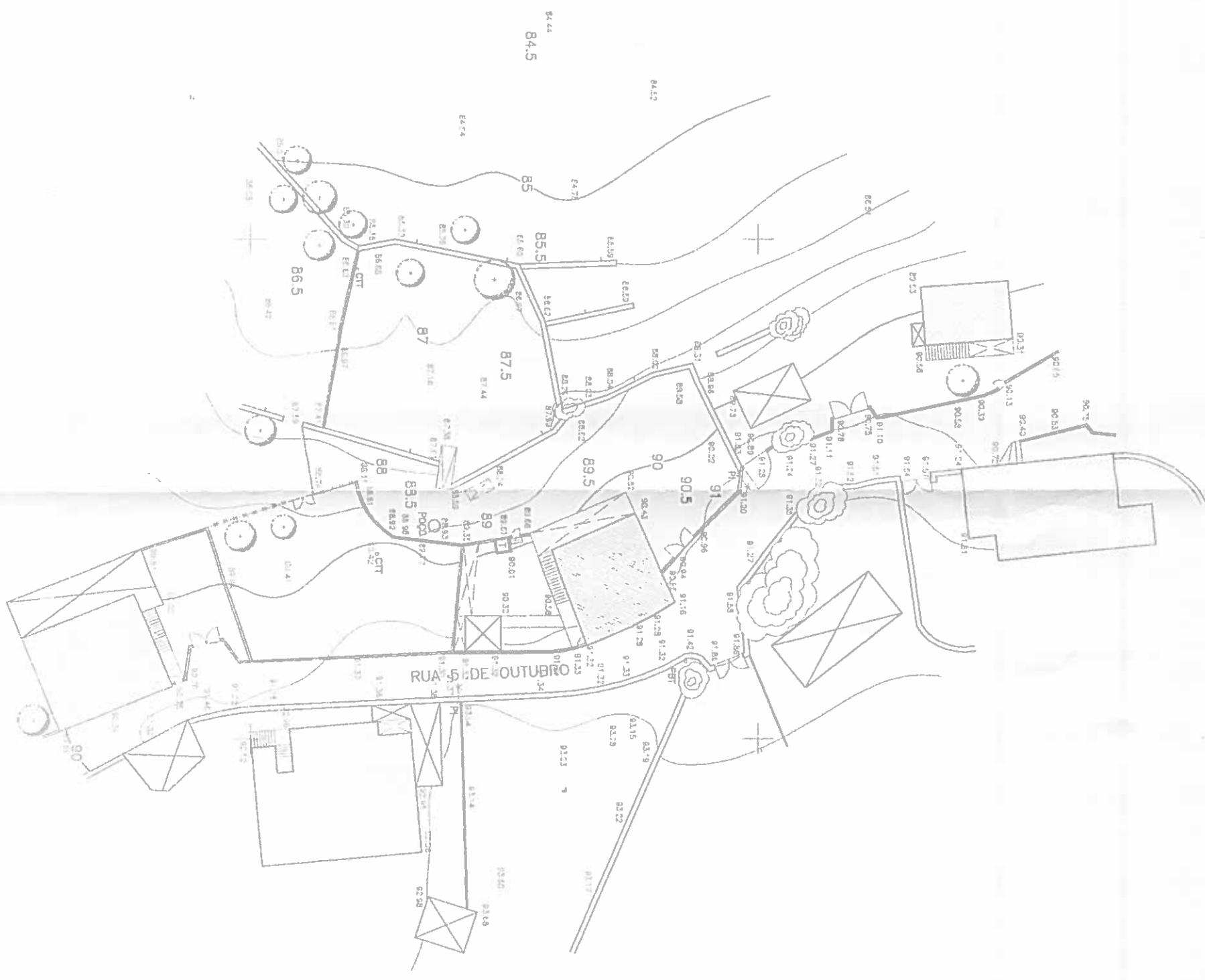
- 47 150,00

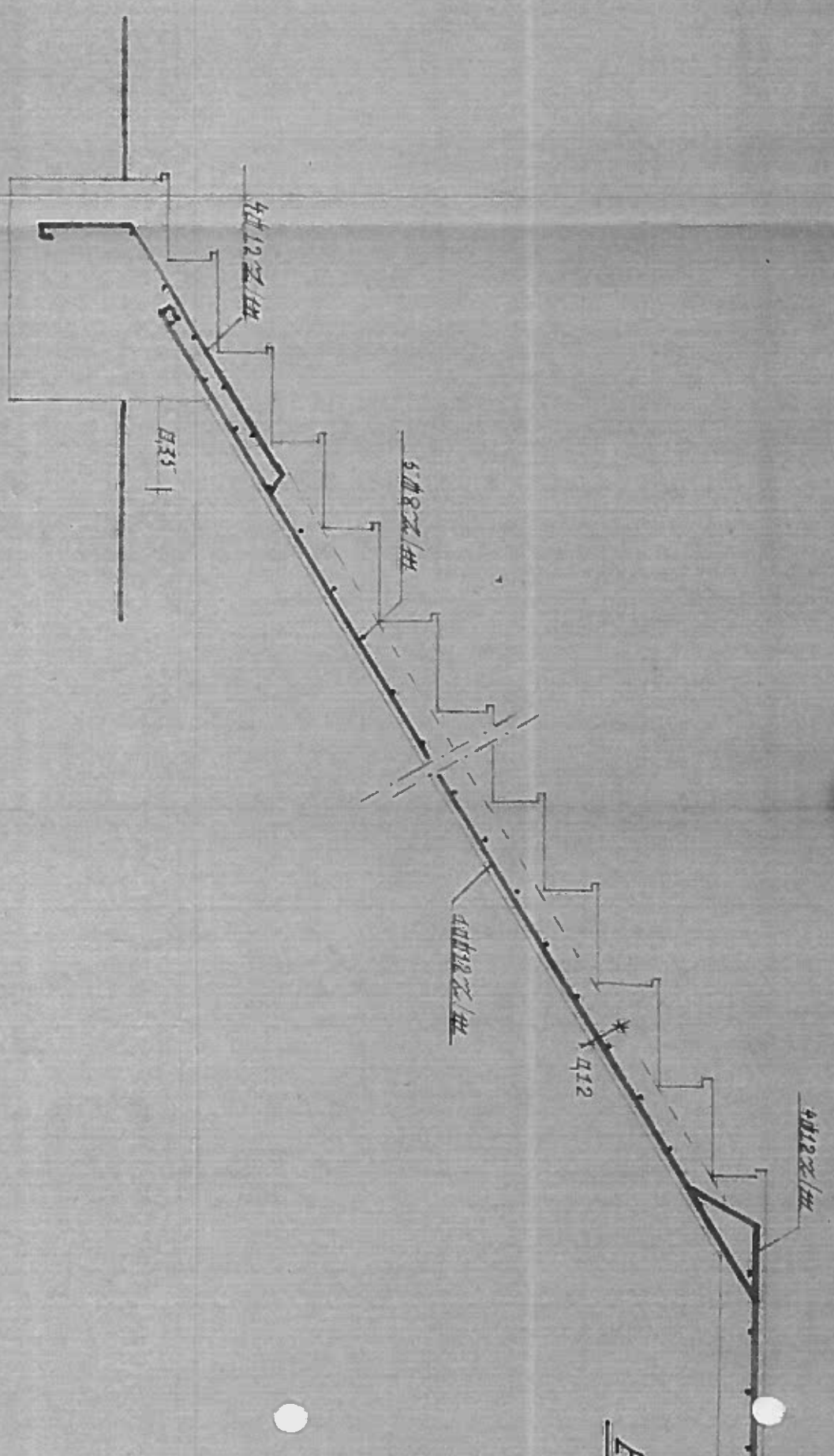

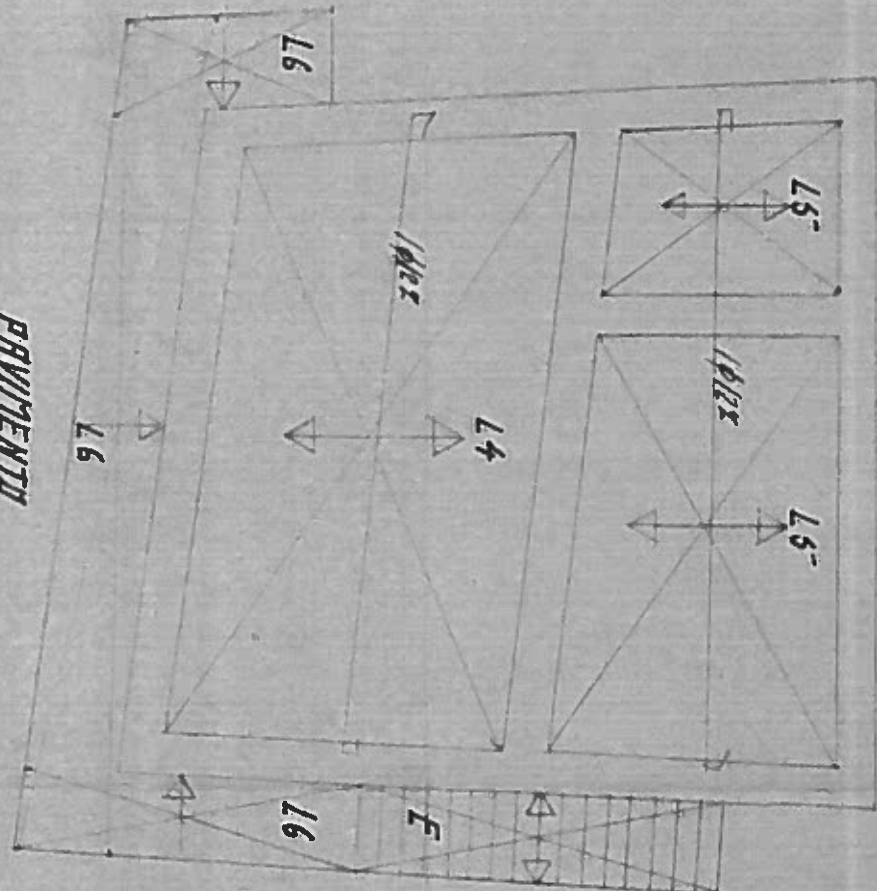
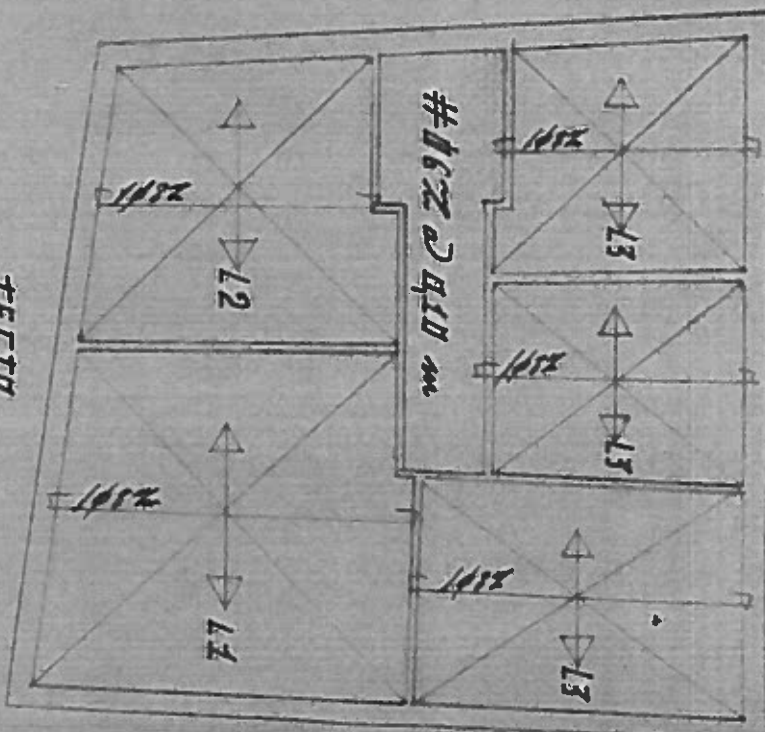
47 100,00

- 47 100,00

+ 224 850,00

+ 224 900,00







DOMINGOS GOMES AFRONSO  
DIPLOMADO EM ENGENHARIA (L.L.P.)

FCA

**BETÃO ARMADO**

ESCALA  
1/20

DESIGNADO  
L. G.

PROCESSO  
72/68

DATA  
10/11/68

REQUERENTE: SR. **JOSE HENRIQUE DA RACHA PINHO**  
LOCAL DA OBR. **LUGAR DA RIDEIA**

**VIRVA DO CASTELO**

RUA DE S. TO ANTONIO, 129 - RC. DITO - TEL. 2411 - VIANA DO CASTELO

**LACES A ADOTAR**

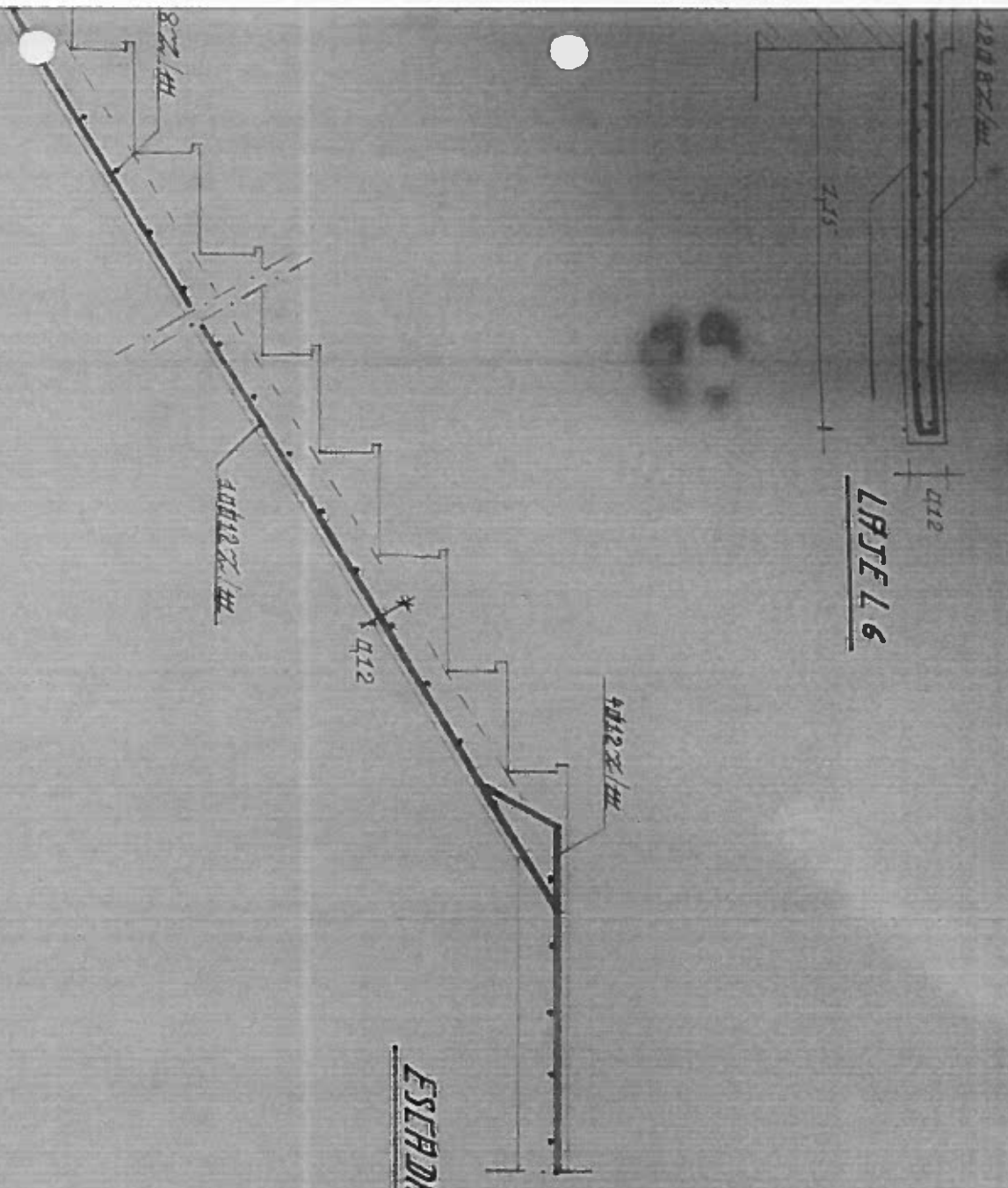
- L1. SUPL. S6/35/23. LI - 1073-13CM
- L2. " S6/35/23. LI - 1073-13CM
- L3. " S2/35/23. LI - 1073-13CM
- L4. " S8/35/25. LI - 1273-15CM
- L5. " S9/47/25. LI - 1273-15CM

**A24 B 100**



**LIT. L 6**

**ESCALA E**





**J. TORRES DA SILVA LDA,**  
Arquitectura-Engenharia-Cartografia-Topografia  
Rua Nova de Santana, 190-1º Esqº Centro  
4900-530 VIANA DO CASTELO  
TEL. 258828007 Tm. 91 932 2307

*PEA. J.*

**TERMO DE RESPONSABILIDADE**  
**DO AUTOR DO LEVANTAMENTO TOPOGRÁFICO**

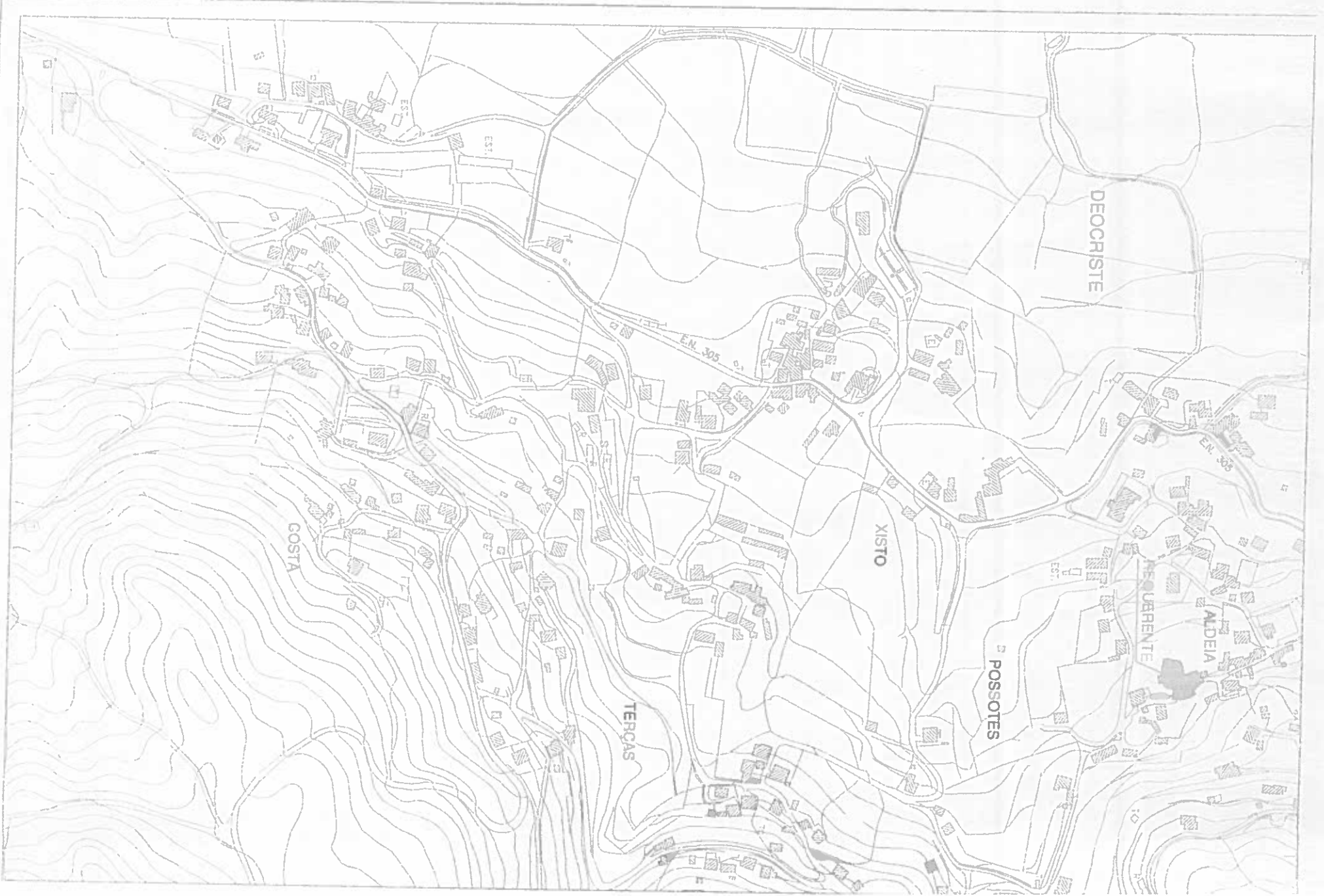
JOAQUIM TORCATO TORRES DA SILVA, Arquitecto, inscrito na Ordem dos Arquitectos Portugueses S.R.N. sob o nº 18086 e Topógrafo inscrito no Setacopp sob o nº 17366, sócio gerente da firma JOAQUIM TORRES DA SILVA Lda. Empresa de produção de cartografia temática e topográfica, contribuinte N.º 504 907 735, com escritório na Rua Nova de Santana 190. -1º E.C. na cidade de Viana do Castelo, empresa inscrita no Instituto Geográfico Português e aceite pela Direcção Geral do Território, declara para efeitos do disposto no nº2, (alínea b) do artigo 28ºC do Código do Registo Predial que o Levantamento Topográfico que é autor, relativo ao prédio urbano sito na Rua 5 de Outubro nº63,Lugar da Aldeia , freguesia de Deocriste ( União de freguesias de Subportela, Deocriste e Portela Susã no concelho de Viana do Castelo, inscrito na matriz predial urbana da referida união de freguesias sob o artigo nº 246 e proveniente do art. Urbano nº 237 da extinta freguesia de Deocriste , propriedade da herança de JOSÉ HENRIQUE DA ROCHA PINHO , corresponde à realidade física no local, de acordo com os limites existentes apontados pelo proprietário e que a respectiva área é a seguinte:

**Área total da propriedade** ..... 1081.00m2

Por ser verdade, passo o Termo de Responsabilidade que subcrevo.

Viana do Castelo, 12 Fevereiro 2019

O Técnico



PLANTA DE LOCALIZAÇÃO

Requerente:  
HERDEIROS DE JOSÉ HENRIQUE DA ROCHA PINHO  
Local: RUA 5 DE OUTUBRO - Nº 63 - L. DA ALDEIA  
DEOCRISTE - VILA DO CASTELO

J. TORRES DA SILVA, Eng. ARQUITECTURA - ENGENHARIA-CARTOGRAFIA - TOPOGRAFIA

Data: \_\_\_\_\_ Esc: \_\_\_\_\_

Numero: **1**

Requerente:  
HERDEIROS DE JOSÉ HENRIQUE DA ROCHA PINHO  
Local: RUA 5 DE OUTUBRO - Nº 63 - L. DA ALDEIA  
DEOCRISTE - VAMA DO CASTELO

J. TORRES DA SILVA Lda. ARQUITECTURA - ENGENHARIA-CARTOGRAFIA - TOPOGRAFIA  
Tel. 29892907 - Tm. 91932327 Rua Nova de Sevilha, 190 - 1.º E.º 4900 - 530 - VAMA DO CASTELO

GEOREFERENCIADO AO DATUM 73

Data: 10/ DEZEMBRO 2018 Esc: 1 / 500

Numero: 2

LEVANTAMENTO TOPOGRÁFICO



REQUERENTE  
ARTIGO URBANO Nº 246 DA UNIÃO DAS FREGUESIAS DE SUBPORTELA, DEOCRISTE E PORTELA SU  
ARTIGO PROVENIENTE DO URBANO Nº 237 DA EXTINTA FREGUESIA DE DEOCRISTE

AREA TOTAL DO TERRENO ..... 1081,00m2